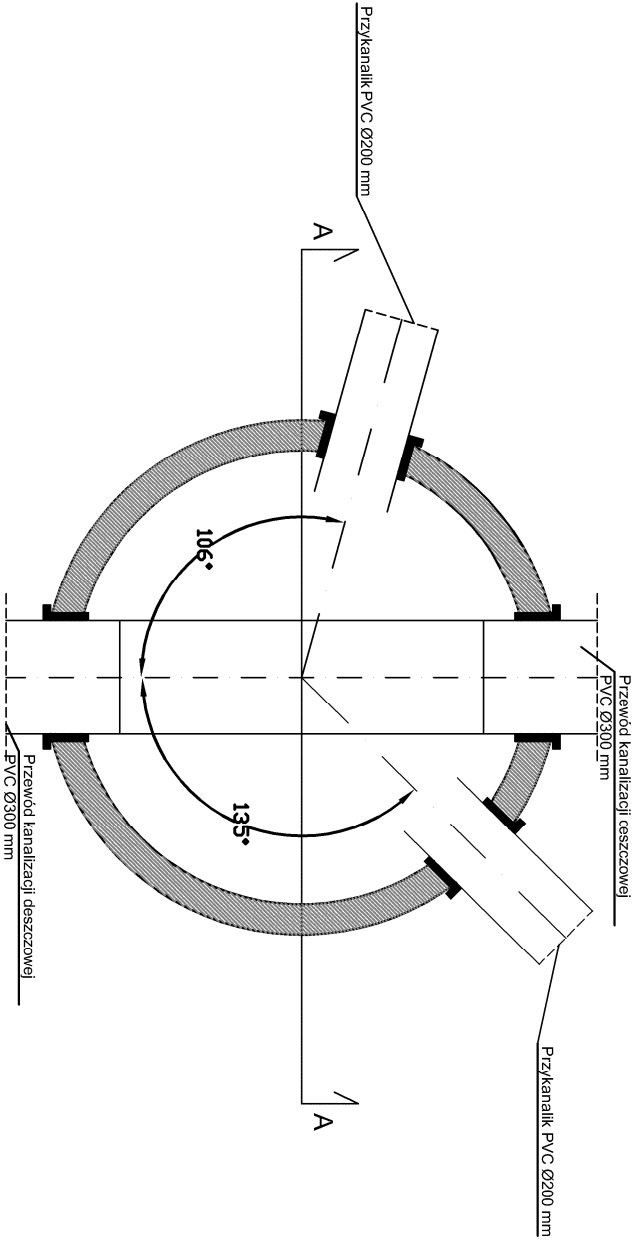
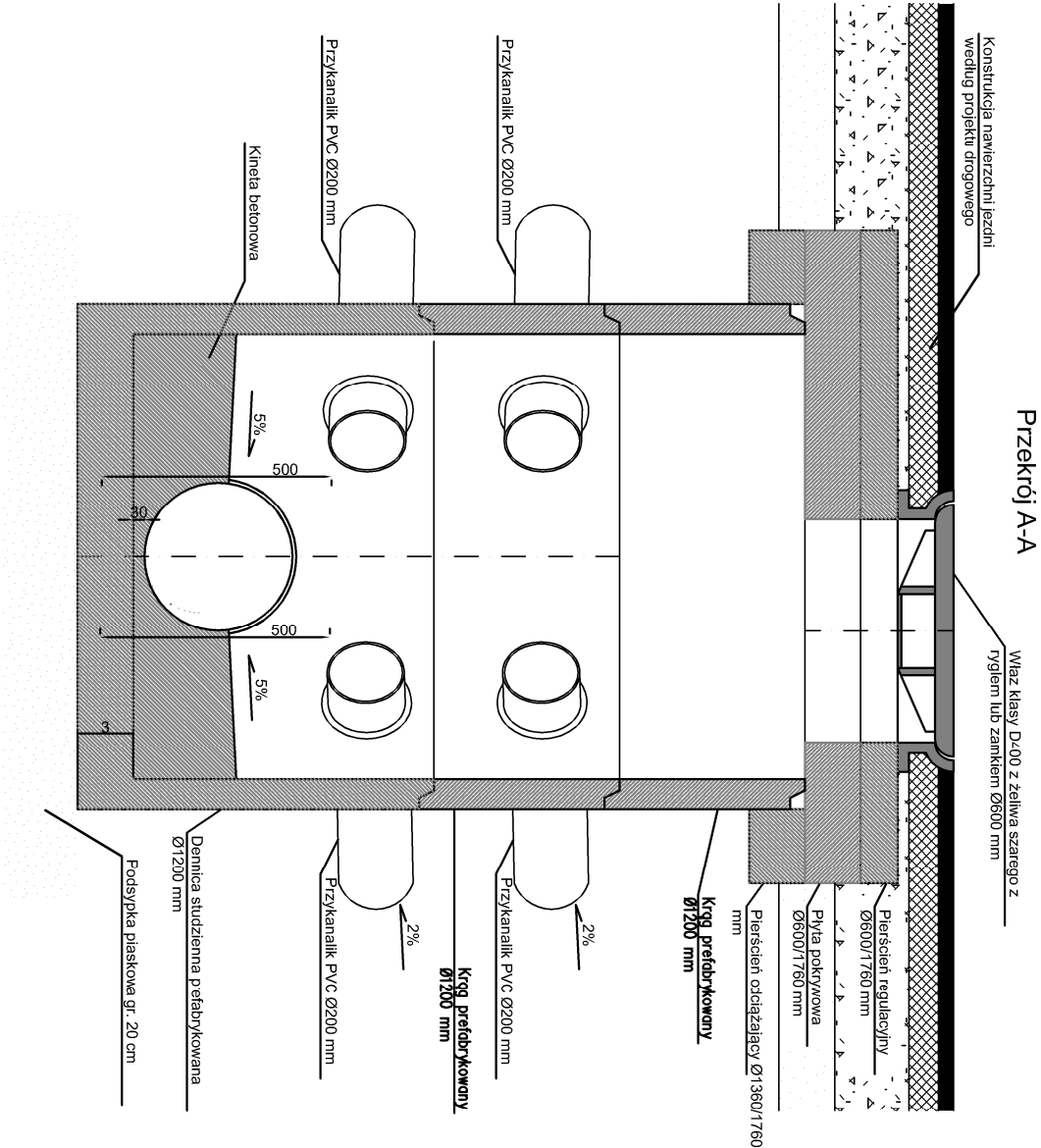



Schemat studni rewizyjnej S10 Skala 1:20



Wymiary podane w [mm]
Różne wysokości podane w [m]

		inwestycja: Przebudowa drogi powiatowej nr 7703 C Będowo – Płużnica od km 6+170 do km 7+160 m. Płużnica	
adres: Dz. nr 50/2, Jednostka ewidencyjna: 041704_2 Płużnica, Obręb ewidencyjny: 0011 Płużnica		inwestor: Zarząd Drog Powiatowych, ul. 1 Maja, 87-200 Wąbrzeźno	
temat rys.: Schemat studni deszczowej		Skala: 1:20	nr rys.: 4.10
wykonali: biuro@bpb.net.pl, tel. 723-071-098	branża: sanitarna	imię i nazwisko: KUP/O/38/ PO/S/05	data: styczeń 2018
projektowali: sanitarna	inż. Paweł Niasowski	uprawnienia: podpis:	
sprawdził: sanitarna	inż. Piotr Barczyński	KUP/O/07/ PW/O/S/06	
opracował: drogową	inż. Marek Bielej		